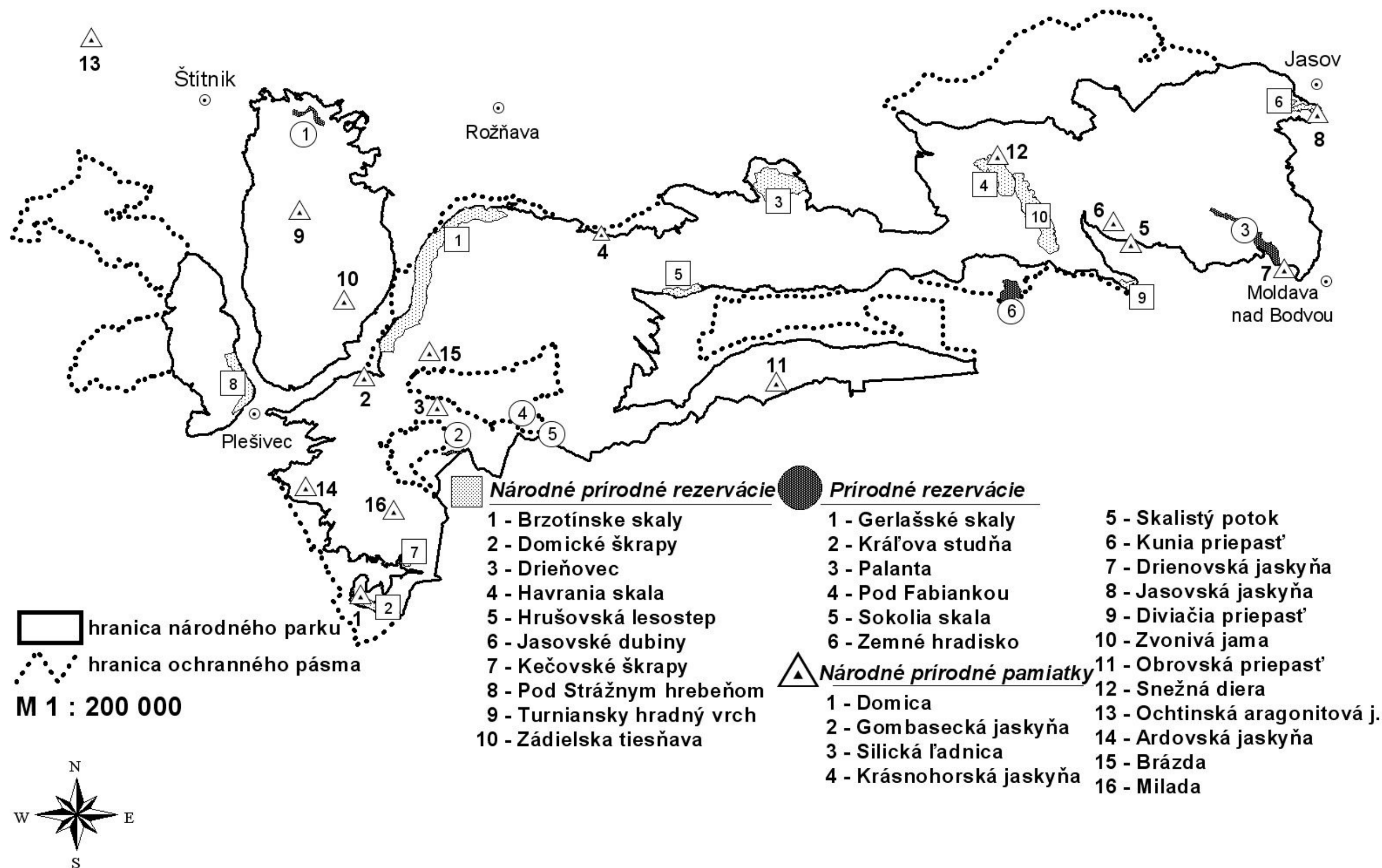


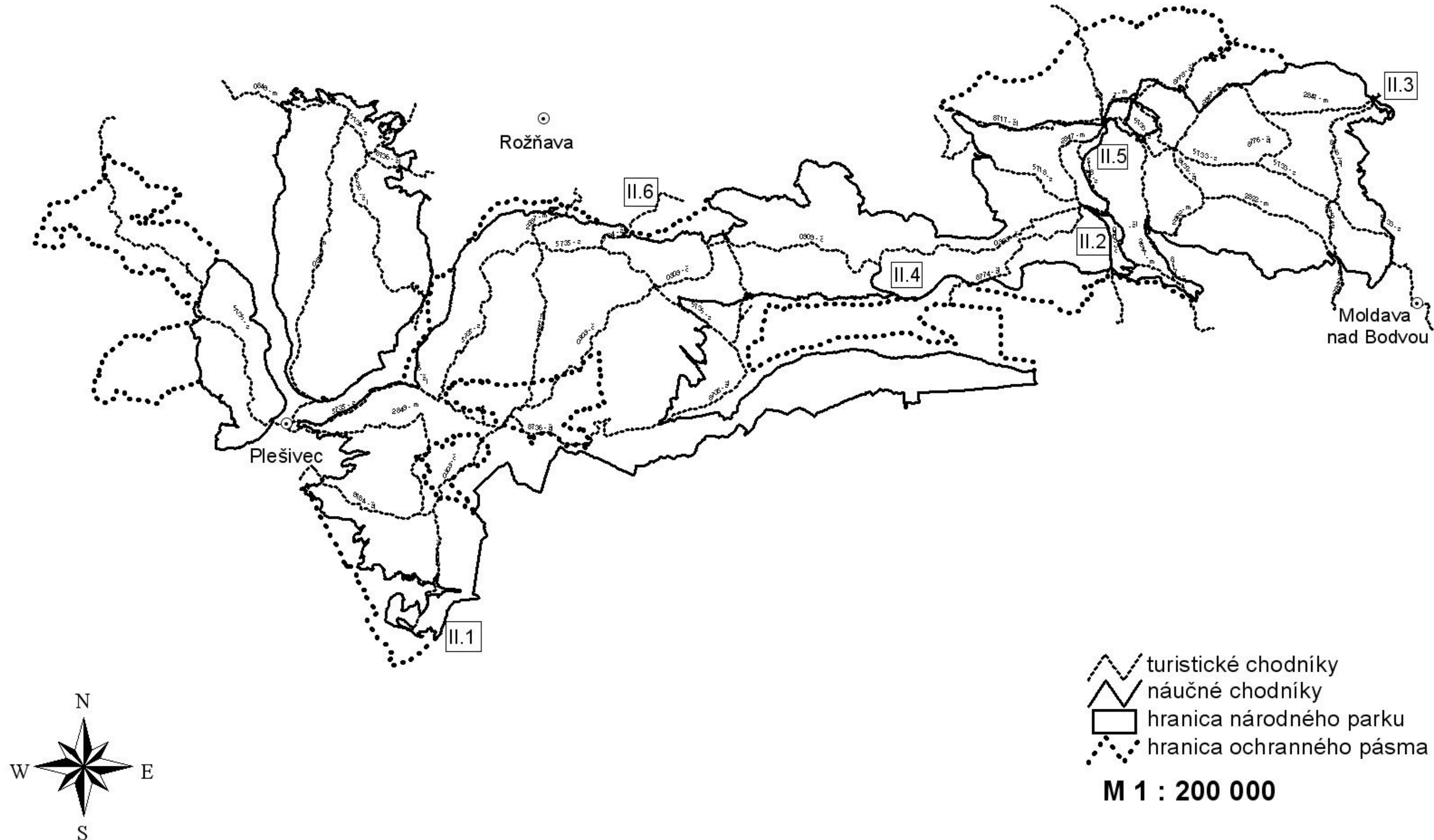
Mapa národného parku a jeho ochranného pásma

Príloha č. 1
k vyhláske Krajského úradu
životného prostredia Košice



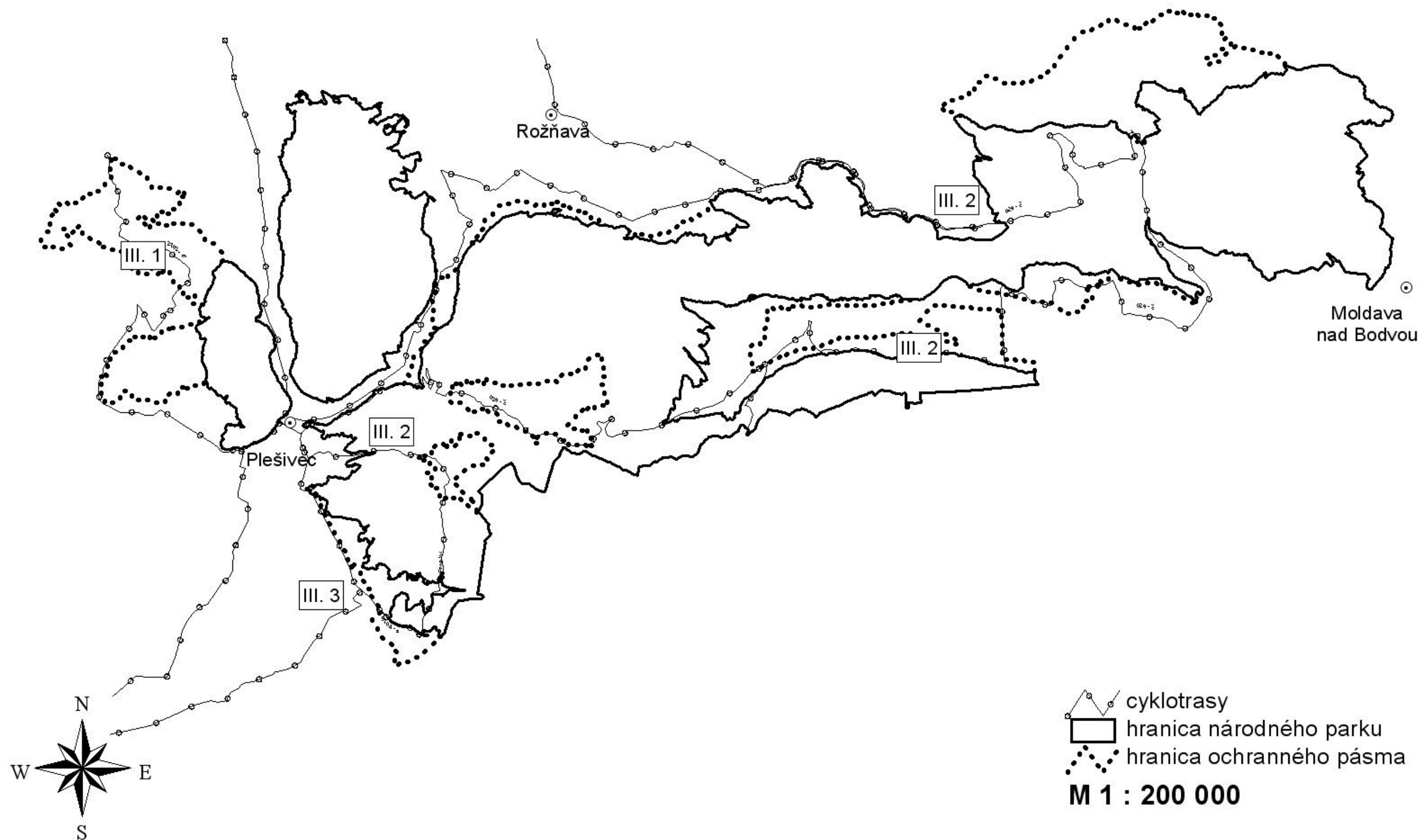
Mapa národného parku a jeho ochranného pásma s vyznačenými turistickými a náučnými chodníkmi

Príloha č. 4
k vyhláške Krajského úradu
životného prostredia Košice




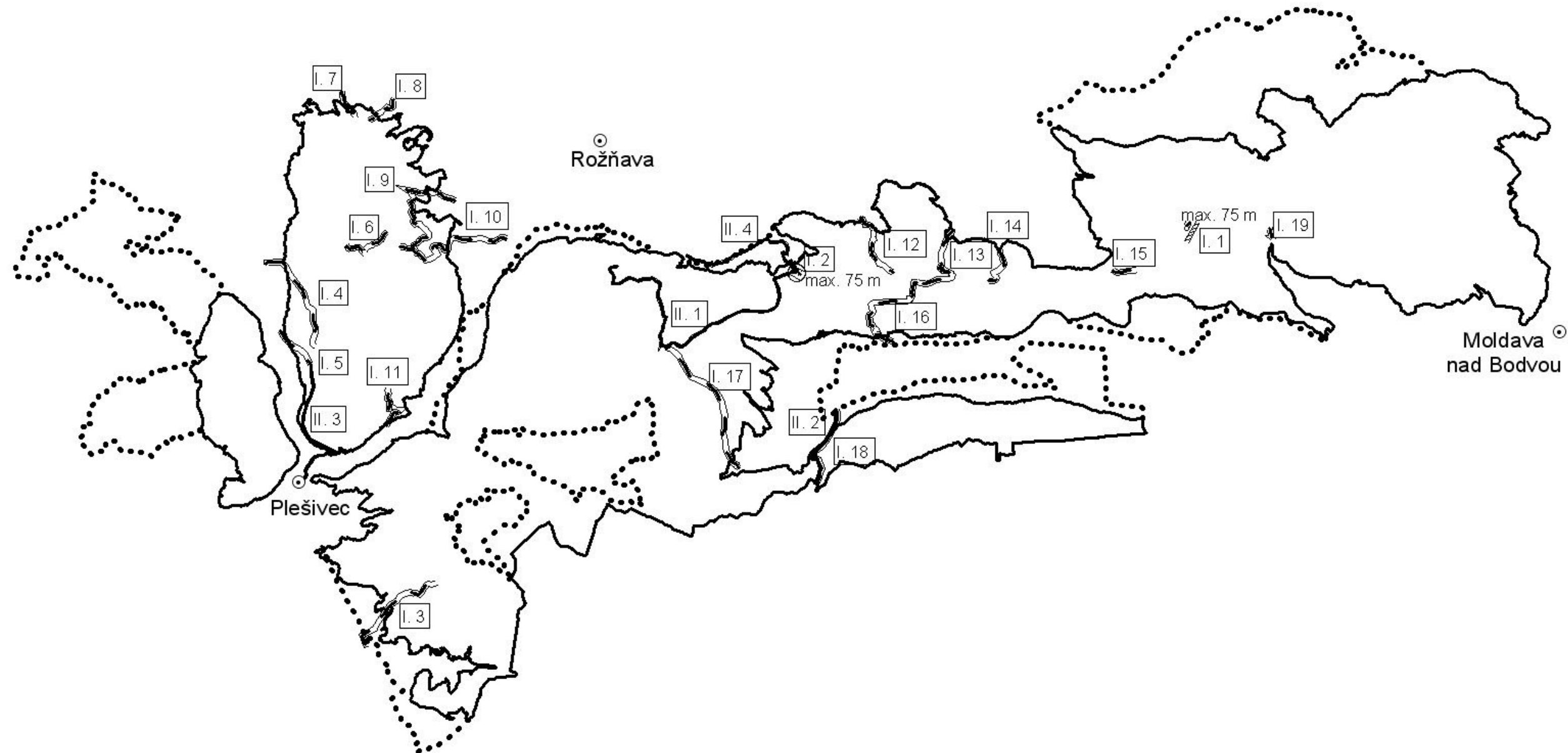
Mapa národného parku a jeho ochranného pásma s vyznačenými cyklotrasami

Príloha č. 5
k vyhláške Krajského úradu
životného prostredia Košice



Mapa národného parku a jeho ochranného pásma s vyznačenými miestami a trasami pre pohyb mimo vyznačených turistických chodníkov, náučných chodníkov a cyklotrás

Príloha č. 6
k vyhláške Krajského úradu
životného prostredia Košice

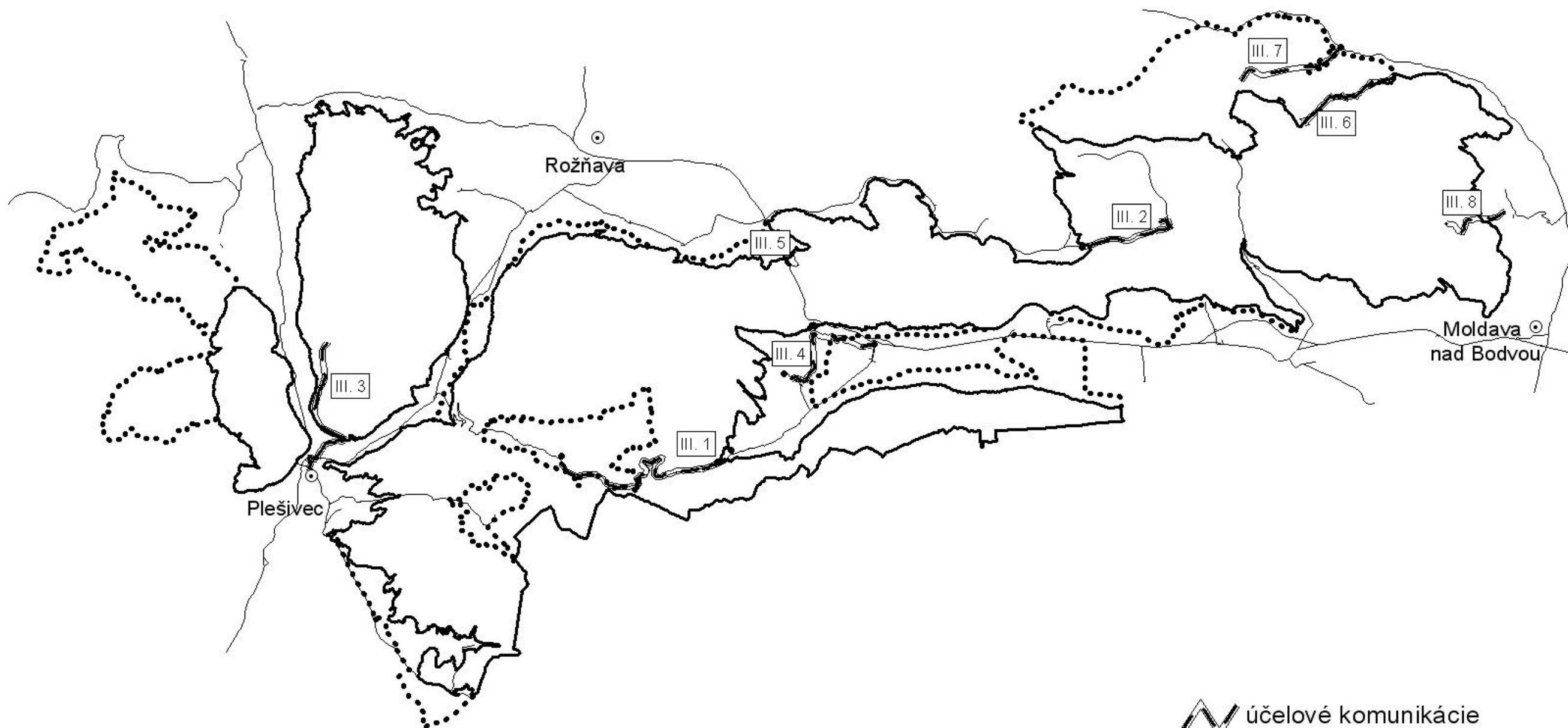


- miesta a trasy pre pohyb peších návštevníkov
- trasy pre pohyb na bicykli
- hranica národného parku
- hranica ochranného pásma

M 1 : 200 000


Mapa národného parku a jeho ochranného pásma s vyznačenými účelovými komunikáciami pre vjazd a státie s motorovým vozidlom

Príloha č. 7
k vyhláske Krajského úradu
životného prostredia Košice



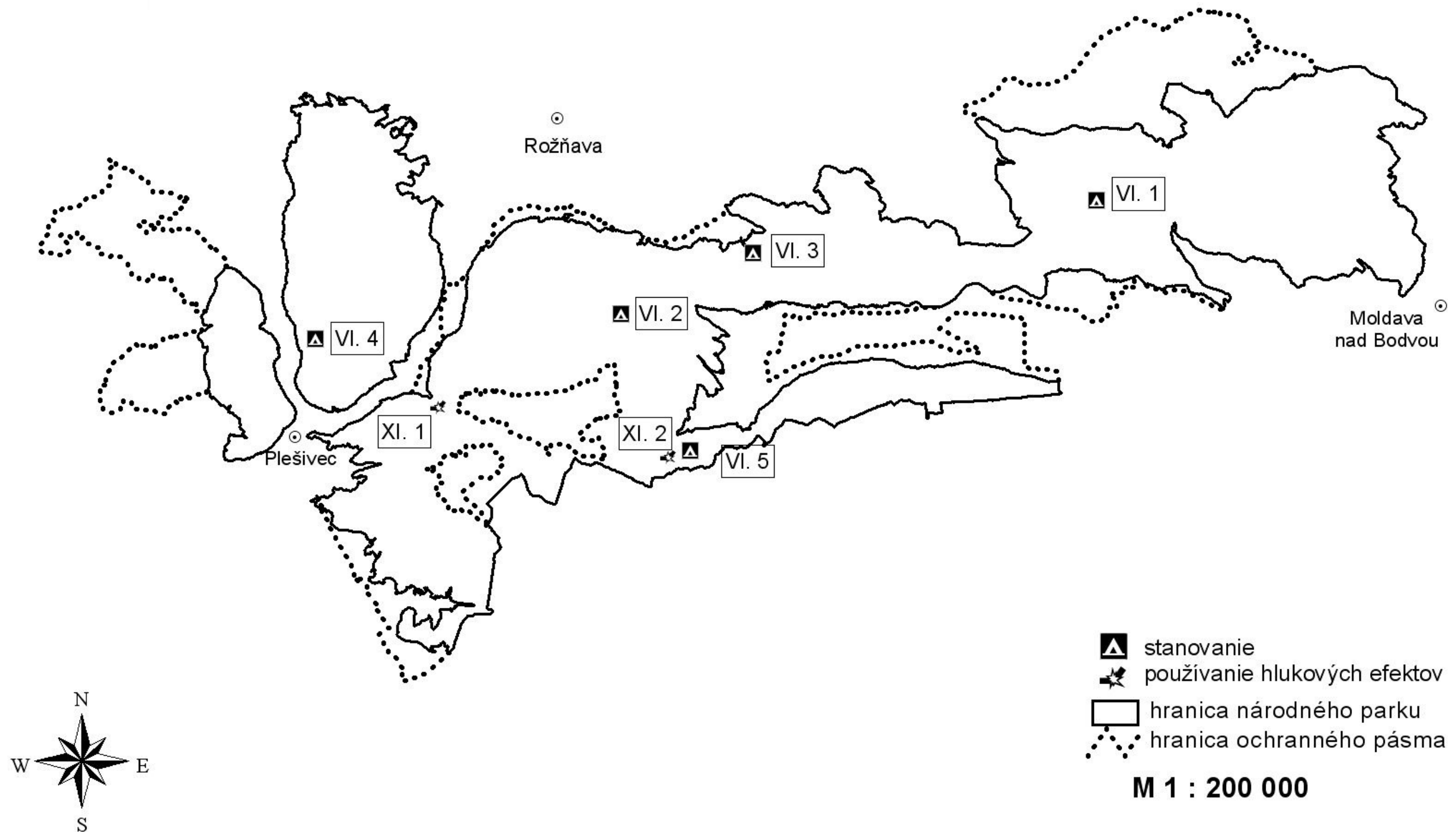
- úcelové komunikácie
- cesty
- hranica národného parku
- hranica ochranného pásma

M 1 : 200 000



Mapa národného parku a jeho ochranného pásma s vyznačenými miestami pre stanovanie a používanie zariadení spôsobujúcich hlukové efekty

Príloha č. 8
k vyhláske Krajského úradu
životného prostredia Košice



Mapa národného parku a jeho ochranného pásma s vyznačenými trasami pre jazdu na koni a prevoz konskými záprahmi

Príloha č. 9
k vyhláske Krajského úradu
životného prostredia Košice

